



REVISÕES:		
Nº	Data	Alterações
0	17/02/14	Emissão inicial para comentários
1	28/02/15	Numeração das banquetas


LEGENDA:

ÁREA DE CORTE

ÁREA DE ATERRO

Notas:

As normas técnicas referentes a esse projeto estão listadas na Especificação Técnica. Para Notas de Serviços de Terraplanagem, vide Prancha 10/16 do Projeto Básico. Para Resumo de Movimentação de Terra, vide Prancha 16/16 do Projeto Básico.

<div><div><div><div>JUIZ DE FORA</div><div>P R E F E I T U R A</div></div></div></div>			<div><div><div><div><div></div><div>JUIZ DE FORA</div><div>P R E F E I T U R A</div></div><div><div>LENC</div></div></div></div></div>		
LOCAL: BAIRRO SANTA RITA - SETOR E15 - SUBSETOR E15-1			PREFEITURA DE JUIZ DE FORA		
TÍTULO DO PROJ.: ESTUDOS PRELIMINARES E PROJETOS BÁSICOS PARA O PMRRE PROCESSO Nº 2598.0351.492.63/2011-MINISTÉRIO DAS CIDADES/CAIXA			PLANO MUNICIPAL DE REDUÇÃO DE RISCOS A ESCORREGAMENTOS - PMRRE		
ENG. RESP.: ALEXANDRE ZUPPOLINI NETO			PREFEITURA DE JUIZ DE FORA		
PROJ.: PROJETO BÁSICO SEÇÕES TRANSVERSAS - ST 1+4.00			PREFEITURA DE JUIZ DE FORA		
DATA: 17/02/2014			PREFEITURA DE JUIZ DE FORA		
ESCALA: 1:500			PREFEITURA DE JUIZ DE FORA		
FOLHA: 11/16			PREFEITURA DE JUIZ DE FORA		